
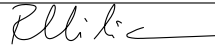




LEGENDA		
VODI GOSPODARSKE JAVNE INFRASTRUKTURE	PREDVIDENO PLOČNIK *	PREDVIDENO CESTA **
VODOVOD PRIMARNI		
VODOVOD SEKUNDARNI		
PADAVINSKA KANALIZACIJA		
PADAVINSKA KANALIZACIJA - SPREMEMBA		
CESTNA RAZSVETLJAVA		
LEGENDA ŠRAFUR		
UREDITEV PLOČNIKA - OBČINA		
UREDITEV PLOČNIKA - DRSI		
UREDITEV CESTE - OBČINA		
UREDITEV CESTE - DRSI		
TANGENCE ZEMLJIŠČ PROJEKT PREPLASTITEV		
TANGENCE ZEMLJIŠČ PROJEKT PLOČNIK		

- OPOMBE:**
- * predvideno po projektu **Izgradnja pločnika Kalin - Obrežje ob R3-675/1481, Mokrice - Obrežje - Slovenska vas od km 1.504 do km 2.645**, št. projekta PR-R7/2018, investitor Občina Brežice
 - ** predvideno po projektu **Preplastitev regionalne ceste R3-675 odsek 1481 Mokrice - Obrežje - Slovenska vas na delu med km 1.500 do km 2.687**, št. projekta PR-R16/2018, investitor RS, Ministrstvo za infrastrukturo, DRSI



	naziv	ime in priimek	ident. št. IZS	podpis	
	odg.vodja.proj.	mag. Radovan Nikič, univ.dipl.inž.grad.	G - 0324		
	odg.proj.	mag. Radovan Nikič, univ.dipl.inž.grad.	G - 0324		
	obdelal:	ROBERT DOLŠINA, grad.teh.			
objekt:	Preplastitev regionalne ceste R3-675 odsek 1481 Mokrice - Obrežje - Slovenska vas na delu med km 1.500 do km 2.687 SPREMEMBA ŠT. 1		št. proj.:	PR-R16/2018	
			št. načrta:	PR-R16-1/2018	
			šifra CC:		
faza:	PZI - projekt za izvedbo		datum:	maj 2019 (dec. 2019)	
načrt:	0.2 VODILNI NAČRT GRADBENIŠTVA - CESTA		merilo:	1:500	
opis risbe:	KATASTRSKA SITUACIJA- LIST 3				
sprememba:	opis spremembe:	datum:	podpis:		
št. odseka:	arhivska št.:	faza/objekt:	šifra risbe:		
1481	0001.00	004.2101	G.105		
št. priloge:	G.4.3	avtor risbe: Acer Novo mesto, d.o.o.			
		ident. št. risbe: PR-R16/2018-G.4.3			